

# Plan Local d'Urbanisme

COMMUNE DE LA BUISSE

## 4C PLAN DE ZONAGE ET PRISE EN COMPTE DES RISQUES

ENSEMBLE DE LA COMMUNE



Echelle: 1/5 000

Vu pour être annexé à la délibération du conseil municipal en date du :  
.....  
approuvant le Plan Local d'Urbanisme

Cachet de la Mairie et signature


**folia** FOLIA Urbanisme et Paysage  
19 boulevard Durand  
69003 LYON  
Urbanisme : Tél : 04.42.81.17.83  
Paysage : Tél : 04.42.81.17.83  
Site : www.folia-up.com

### ALEA NATUREL

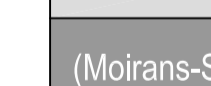





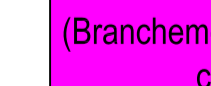


-  Zone constructible sous conditions spéciales
-  Zone inconstructible sauf exception prévue

	Aléas		
	Faible	Moyen	Fort
Inondation en pied de versant	ib		la
Inondation en pied de versant associés à des terrains à tendance marécageuse			la
Plan d'eau, étangs			la
Crues des torrents et des ruisseaux torrentiels	ft		FT
Ravinements et ruissellements sur versant	fv		FV
Chutes de pierre et de blocs	fp		FP
Glissements de terrain	fga et fgb		FG

### PPRI ISERE AVAL

-  Zone constructible sous condition de conception, de réalisation d'utilisation et d'entretien, de façon à ne pas aggraver l'aléa et de ne pas accroître la vulnérabilité des biens et des personnes.  
Voir PPR joint en annexe

### LES CANALISATIONS

Canalisations	Effets létaux significatifs	Premiers effets létaux	Effets irréversibles
(Moirans-St Christophe) DN 400	 100m	 145m	 185m
(Moirans-St Christophe) DN 150	 20m	 30m	 45m
(Branchement Balhazard cote) DN 80	 5m	 10m	 15m

